MINISTERO DELLE FINANZE
DIREZIONE GENERALE DEL CATASTO E DEI SERVIZI TECNICI ERARIALI

NUOVO CATASTO EDILIZIO URBANO

Lire 200

Planimetria dell'immobile situato nel Comune di LUCCA

Ditta

Allegata alla dichiarazione presentata all'Ufficio Tecnico Erariale di LUCCA

PLANIMETRIA
SCALA 1:500

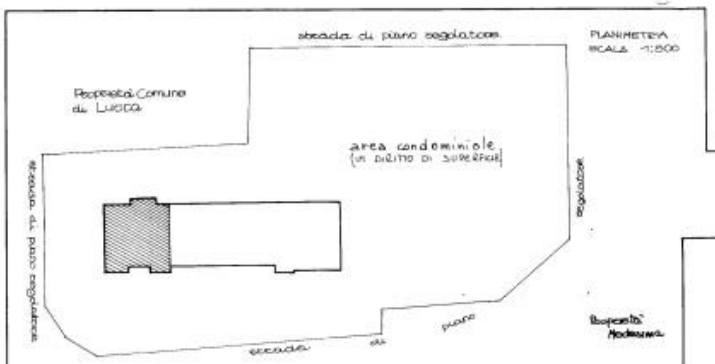

PIANO TERRA
h = 2,25 mt.

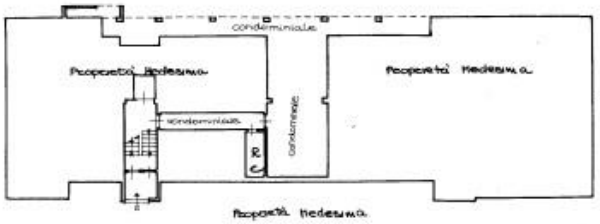

PIANO TERZO
h = 2.70 mt.

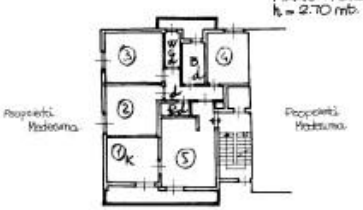

PIANO SOTTOTETTO

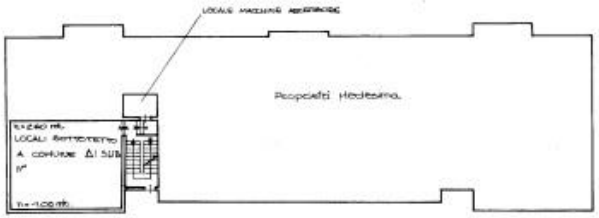

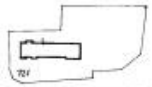

ORIENTAMENTO

SCALA DI 1: 200

SPAZIO RISERVATO PER LE ANNOTAZIONI D'UFFICIO

DATA

PROT. N°

Compilata dal C

Iscritta all'Albo dei Periti